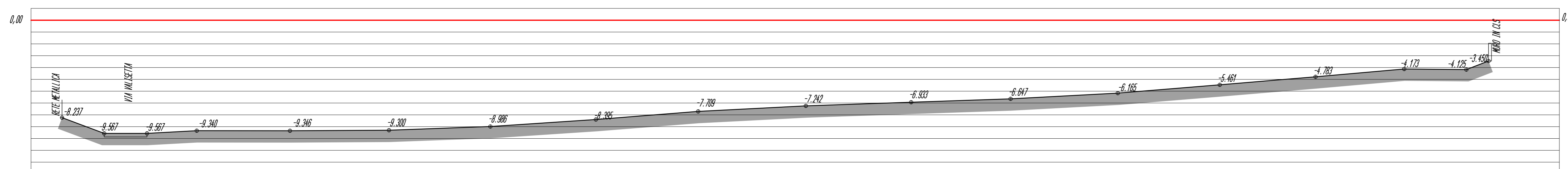
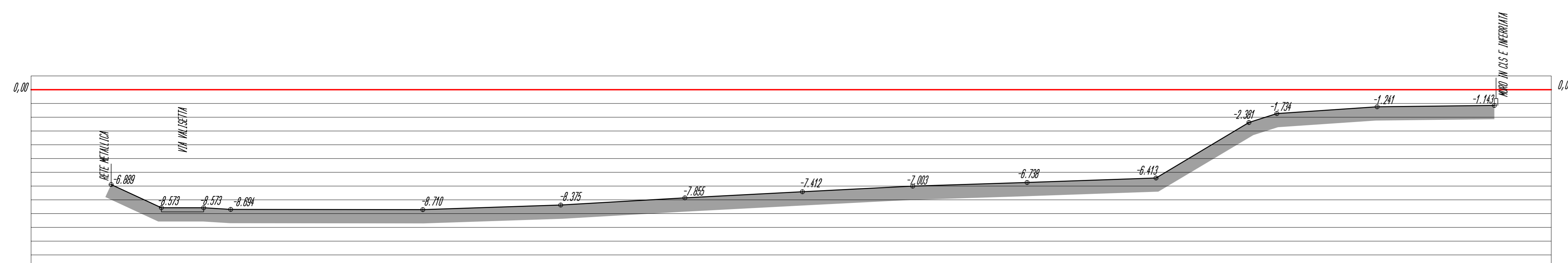


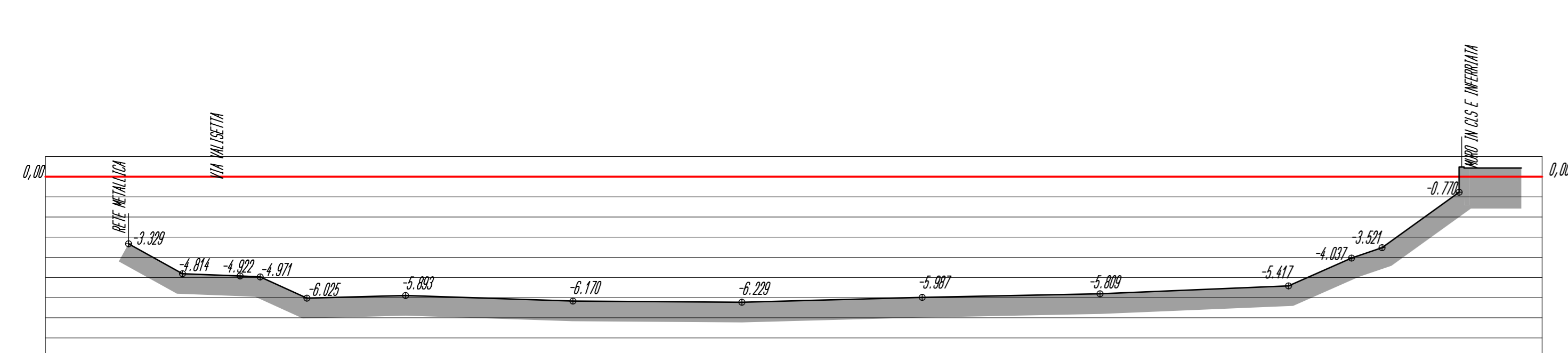
SEZIONE E-E SCALA 1:200



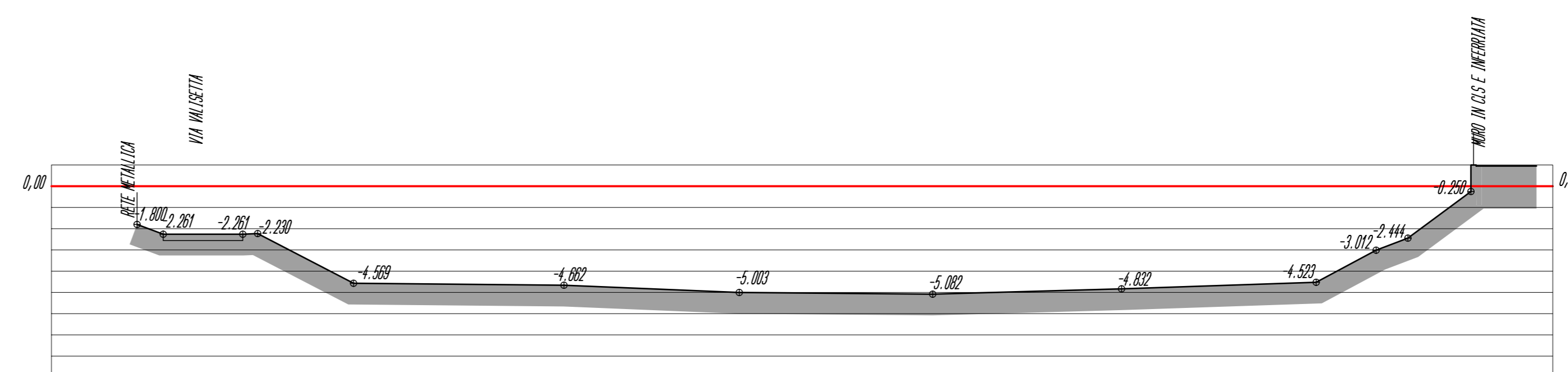
SEZIONE A-A SCALA 1:200



SEZIONE B-B SCALA 1:200



SEZIONE C-C SCALA 1:200



SEZIONE D-D SCALA 1:200



COMUNE DI ALZATE BRIANZA  
PROVINCI DI COMO  
PIANO ATTUATIVO N.14

SOGGETTI ATTUATORI:

PEVERELLI FELICIANO via Le Cave n.5  
21059 Viggiù (VA)

PEVERELLI ALESSANDRA via Canturino n. 153  
20100 Como (CO)

PROGETTO URBANISTICO DEL PIANO ATTUATIVO N. 14  
MAPP. N. 3051 fog. 9 Comune Censuario di Alzate Brianza

APPROVATO CON D.G. N. \_\_\_\_\_ DEL \_\_\_\_\_

IL SINDACO \_\_\_\_\_

IL RESPONSABILE AREA TECNICA \_\_\_\_\_

TAVOLA DI PROGETTO

Elaborato: PERIMETRAZIONE AREA DI PROPRIETA'  
PERIMETRAZIONE AREA P.A.  
DIMOSTRAZIONE CALCOLO AREA DI PROPRIETA'

PROGETTISTA

Dott. arch. TRAMONTANA ANTONINO  
C.so XXV Aprile n. 74/F  
22036 Etna (CO)

tavola

scala 1:200  
data gennaio 2022

3

oggi